



**PROVINCIA DI FERRARA**

**Settore Tecnico**

*Ufficio Patrimonio*

## **Allegato 2**

# **PIANTE**

### **RELAZIONE TECNICO-ESTIMATIVA**

*relativa all'immobile denominato **PALAZZO MELLI***

*Sito in FERRARA*

*Catasto Terreni del Comune di Ferrara, foglio 388 mappale 579.*

*Catasto Fabbricati foglio 388 mappale 579 sub 13, 14, 15, 16, 17, 18*

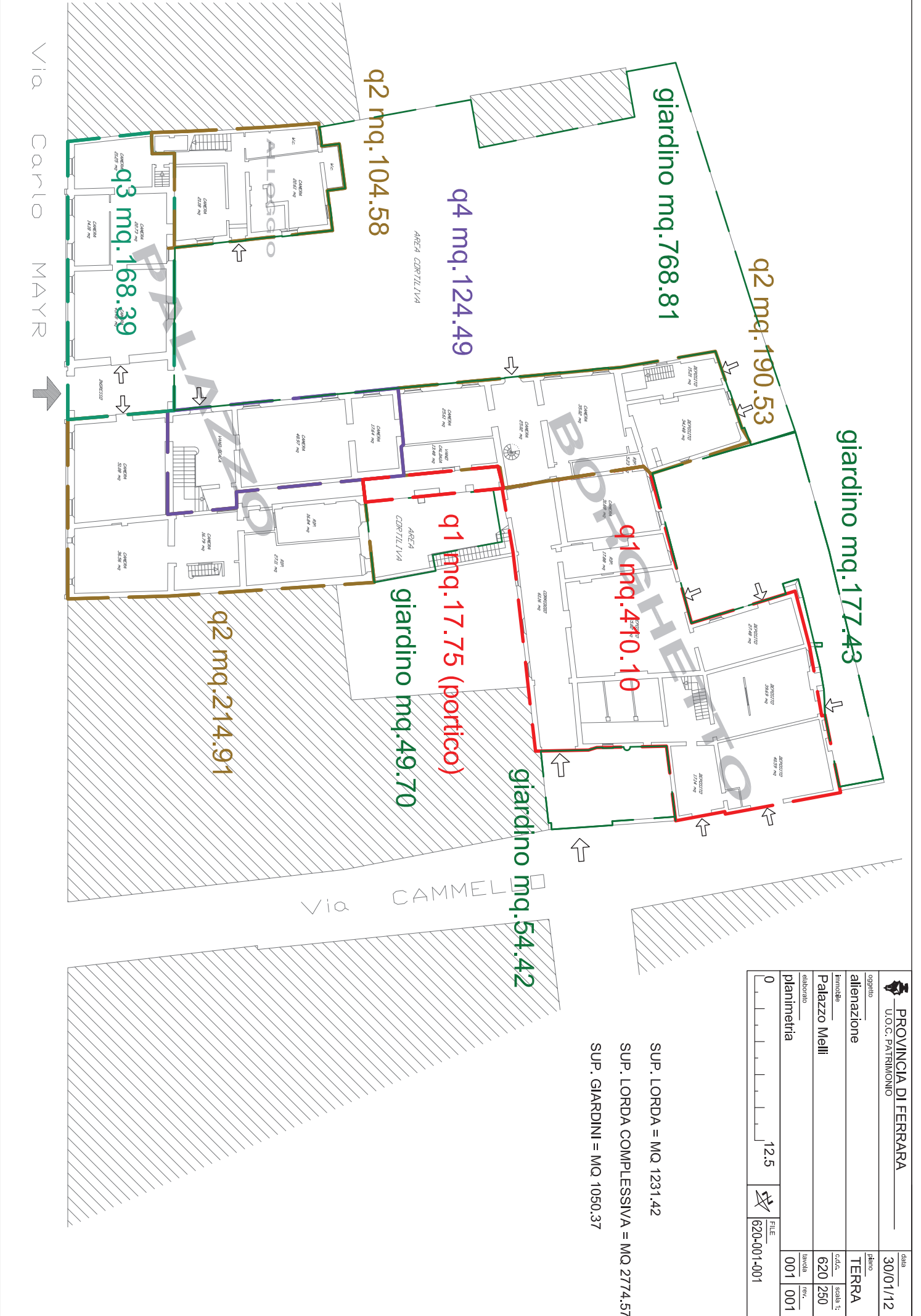
Corso Isonzo, 34 - 44121 Ferrara - tel. 0532/299408 - fax 0532/299466 - e-mail [provincia.ferrara@cert.provincia.fe.it](mailto:provincia.ferrara@cert.provincia.fe.it)  
<http://www.provincia.fe.it/> - Codice Fiscale e Partita IVA 00334500386



Ferrara città del Rinascimento  
e Il Suo Delta del Po



**Ferrara**  
terra e acqua



SUP. LORDA = MQ 1231.42  
 SUP. LORDA COMPLESSIVA = MQ 2774.57  
 SUP. GIARDINI = MQ 1050.37

<b>PROVINCIA DI FERRARA</b> U.O.C. PATRIMONIO		data <b>30/01/12</b>	
oggetto <b>alienazione</b>	piano <b>TERRA</b>	codice <b>620</b>	scala 1: <b>250</b>
immobile <b>Palazzo Meili</b>	tavola <b>001</b>	elaborato <b>planimetria</b>	rev. <b>001</b>
0 12.5		FILE <b>620-001-001</b>	

Via CARLO MAYR

Via CAMELLO

q2 mq. = 63.92

q2 mq. = 132.84

SUP. LORDA = MQ196.77



PROVINCIA DI FERRARA		data	
U.O.C. PATRIMONIO		30/01/12	
oggetto	alienazione	piano	amm. 1°
immobile	Palazzo Mellì	cod.c.	620 250
elaborato	planimetria	tavola	002
		rev.	001
0		FILE	
12.5		620-001-001	

q2 mq.140.23

q2 mq.102.03

q4 mq.175.40

q4 mq.140.55



q1 mq.403.13

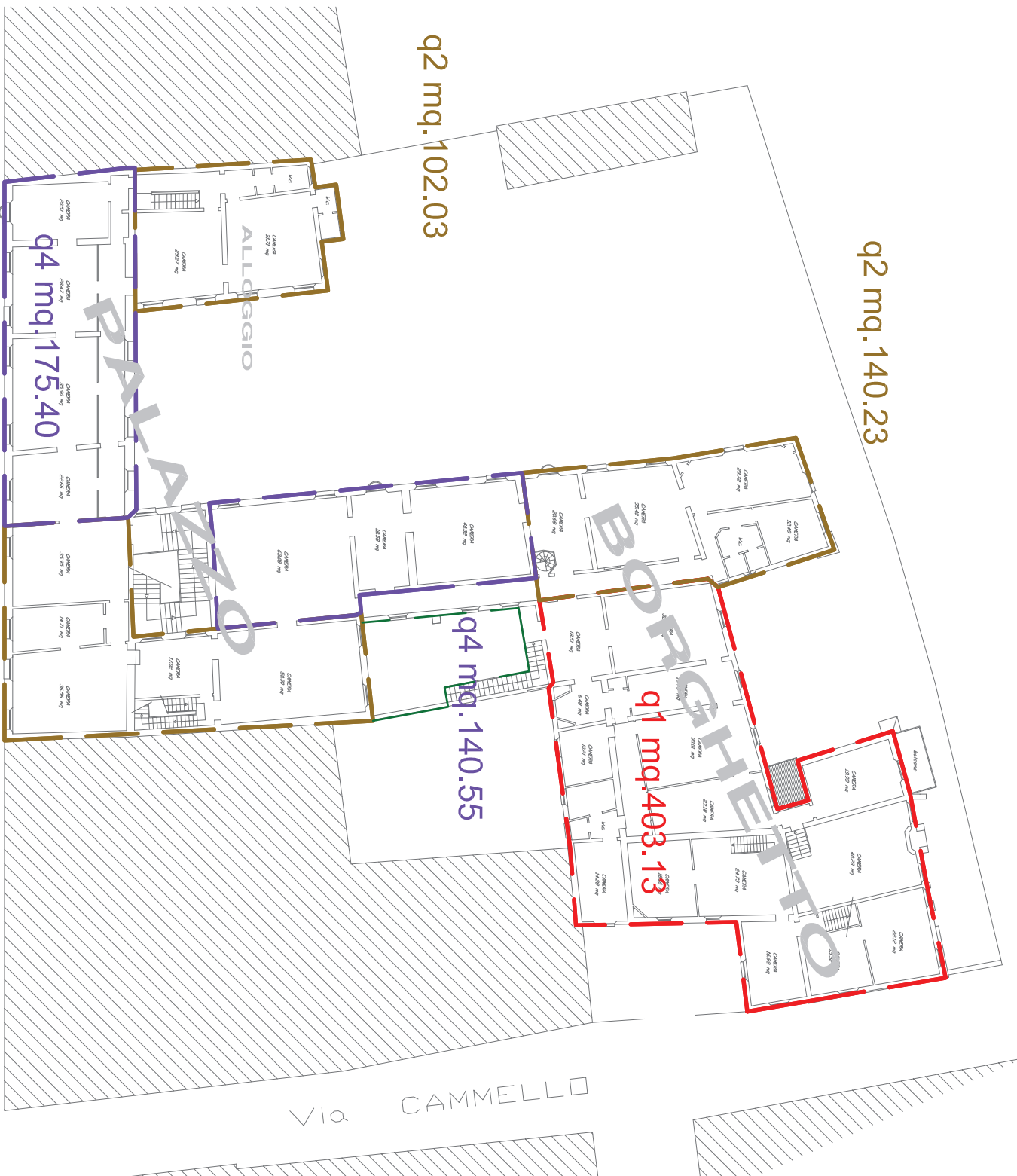
q2 mq.198.05

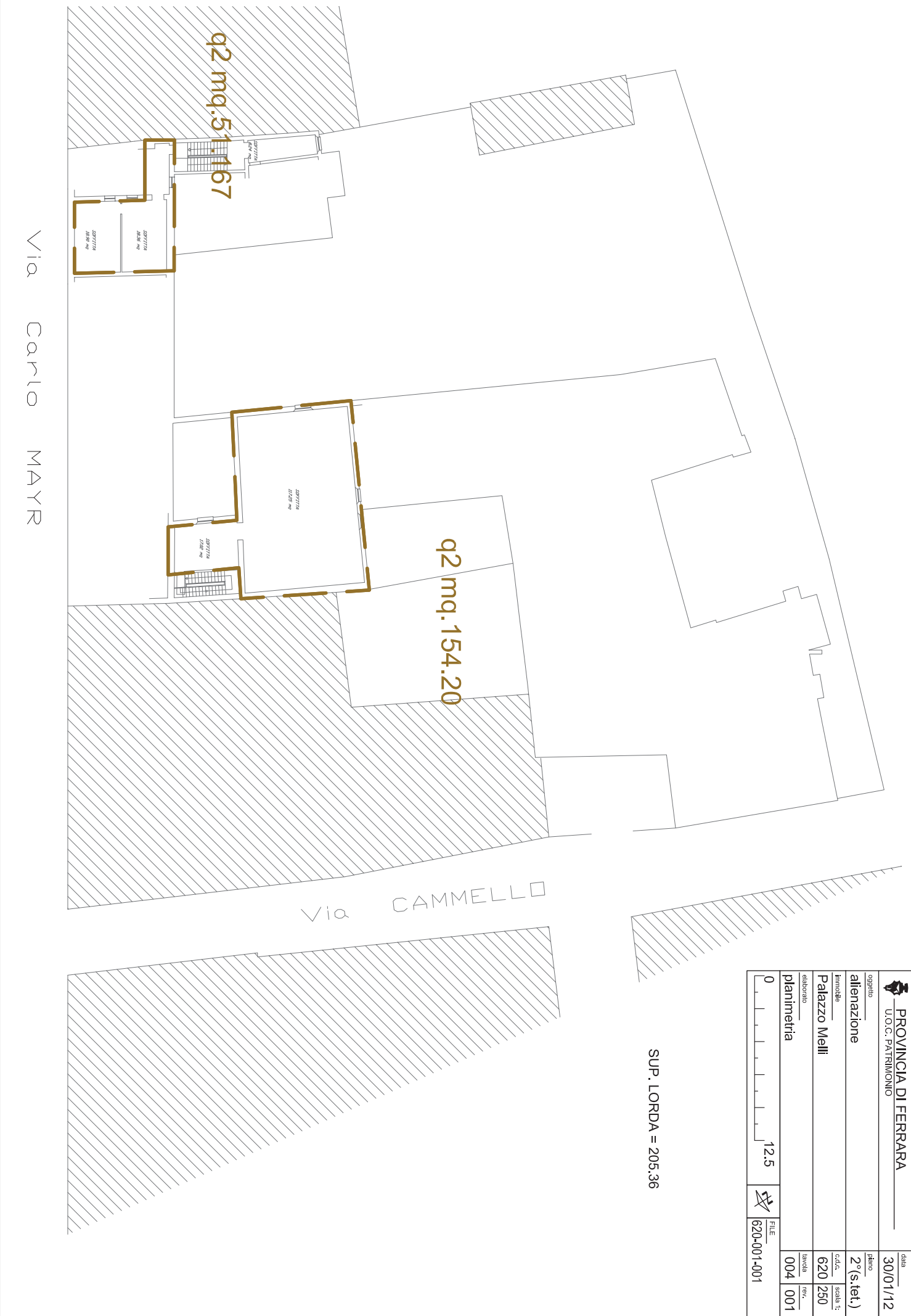
Via CARLO MAYR

Via CAMELLO

SUP. LORDA = 1159.41

 <b>PROVINCIA DI FERRARA</b> U.O.C. PATRIMONIO		data <b>30/01/12</b>	
oggetto <b>alienazione</b>	piano <b>1° (nob.)</b>		
immobile <b>Palazzo Mellì</b>	cod.c. <b>620 250</b>	scala: t. 	
elaborato <b>planimetria</b>	tavola <b>003</b>	rev. <b>001</b>	
0  12.5		FILE	<b>620-001-001</b>





PROVINCIA DI FERRARA  
 U.O.C. PATRIMONIO

data: 30/01/12  
 piano: 2° (s.tet.)

oggetto: alienazione  
 immobile: Palazzo Mellini

codice: 620  
 scala: 1:250

elaborato: planimetria  
 tavola: 004  
 rev.: 001

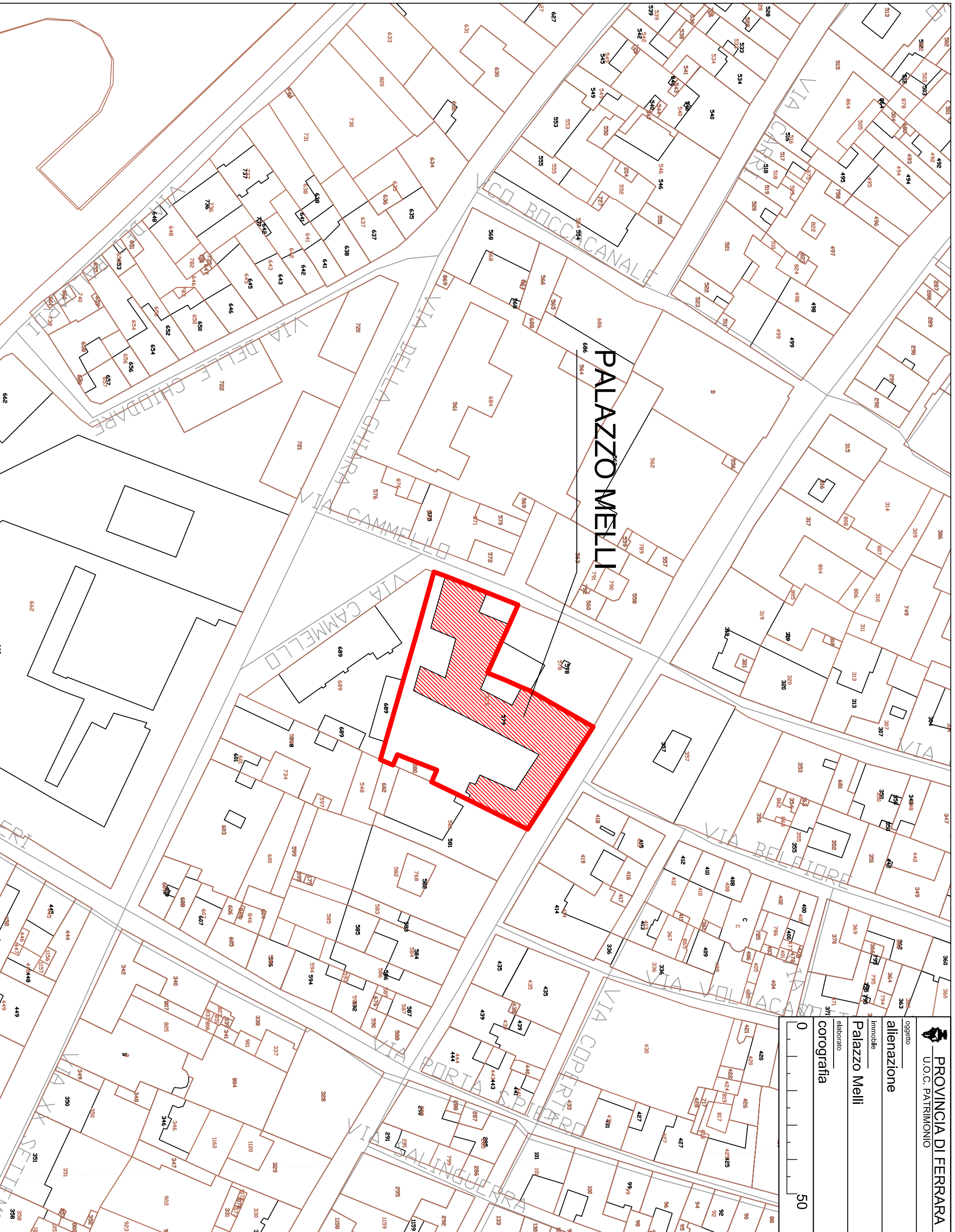
FILE  
 620-001-001

0 12.5

SUP. LORDA = 205.36

Via Carlo MAYER

Via CAMELLO



**PROVINCIA DI FERRARA**  
U.O.C. PATRIMONIO

data  
**30/01/12**

oggetto  
**alienazione**

plano  
-

immobile  
**Palazzo Mellì**

c.d.c. scala 1:  
**620 1000**

elaborato  
**corografica**

tavola  
**005**

0 50

FILE  
**620-001-001**

rov.  
**001**